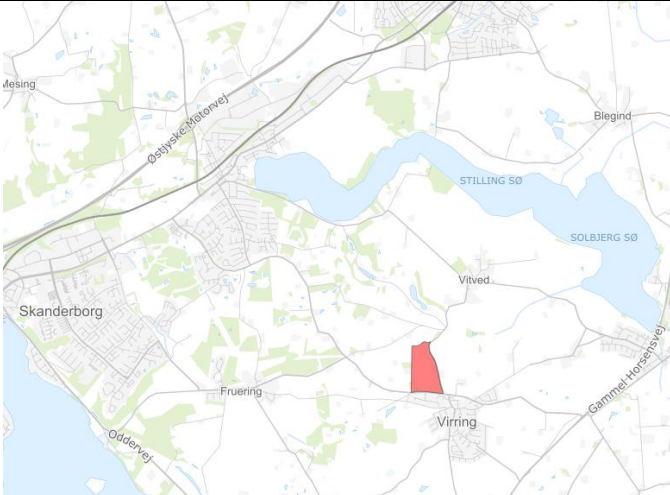



Bilag A

Skema til brug for screening (VVM - pligt)


VVM Myndighed	Myndighed: Skanderborg Kommune
Basis oplysninger	Titel/beskrivende navn på projekt: Skovrejsning (2023) – Lergravsvej 6, 8660 Skanderborg, matr. Nr. 19q Virring By, Fruering, 13,99 ha. Sagsnummer: 01.12.23-P00-1-23
Projektbeskrivelse – jf. anmeldelsen:	<p>Projektet omfatter privat skovrejsning på ca. 13 ,99 ha. bestående af blandet løvskov. Etableringen af skov sker på landbrugsjord.</p> <p>Ansøger oplyser at, projektet vil blive gennemført uden brug af dybdegående jordbearbejdning.</p>
Navn og adresse på bygherre:	Morten Storm Petersen Lergravsvej 6, 8660 Skanderborg 20202550 Morten@id2.dk
Bygherres kontaktperson: Telefonnummer og mail:	Niels Jacobsen HedeDanmark a/s Rho 3, Søften , 8382 Hinnerup 40149933 Nija@hededanmark.dk
Projektets placering:	Virring, matr.nr. 19q, Lergravsvej 6, 8660 Skanderborg
Projektet berører følgende kommuner:	Skanderborg Kommune
Oversigtskort i målestok:	 <p>Oversigtskort over matriklen, hvor skoven rejses</p>

Kortbilag i målestok:	 <p>Kortbilag modtaget fra ansøger.</p>		
Forholdet til VVM reglerne	JA	NEJ	
Er anlægget opført på bilag 1 i VVM-bekendtgørelsen?	X	X	Hvis ja, er der obligatorisk VVM – pligt.
Er anlægget opført på bilag 2 i VVM-bekendtgørelsen?	X	X	Projektet er omfattet af bilag 2, pkt. 1. d) Nyplantning og rydning af skov med henblik på omlægning til anden arealudnyttelse.
Udgør projektet en ændring eller udvidelse af et godkendt anlæg omfattet af bilag 1 eller bilag 2, der kan være til væsentlig skade for miljøet jf. bilag 2 pkt. 13	X	X	

Væsentlig betydning (Sæt kryds)		Ikke relevant	JA	Bør undersøges	NEJ	Skriv bemærkninger
A: Anlæggets karakteristika:						
1. Arealbehovet i ha:						Ca. 13,99 ha.
2. Er der andre ejere end bygherre?:					X	Hvis JA => bør undersøges nærmere.
3. Det bebyggede areal i m2 og bygningsmasse i m3		X				
4. Anlæggets maksimale bygningshøjde i m:		X				
5. Anlæggets kapacitet for så vidt angår flow og opbevaring af:	Råstoffer – type og mængde:	X				
	Mellemprodukter – type og mængde:	X				
	Færdigvarer – type og mængde:	X				
6. Anlæggets kapacitet: (Trafikanlæg)	Biler pr. døgn – min	X				
	Biler pr. døgn – max	X				
	Biler – ÅDT	X				
7. Anlæggets længde: (Trafikanlæg)		X				
8. Anlægget behov for råstoffer – type og mængde:	I anlægsfasen:	X				
	I driftsfasen:	X				
9. Behov for vand – kvalitet og mængde:	I anlægsfasen:	X				
	I driftsfasen:	X				
10. Forudsætter anlægget etablering af yderligere vandforsyningskapacitet:		X			X	
Farligt affald:		X				

Væsentlig betydning (Sæt kryds)		Ikke relevant	JA	Bør undersøges	NEJ	Skriv bemærkninger
11. Affaldstype og mængder, som følge af anlægget:						
	Andet affald:	X				
	Spildevand:	X				
12. Kræver bortskaffelse af affald og spildevand ændringer af bestående ordninger:					X	
13. Jordforurening – er der kendte jordforureninger i området					X	
14. Overskrides de vejledende grænseværdier for støj:	Virksomheder. Landbrug, andet				X	
	Trafikanlæg	X				
15. Overskrides de vejledende grænseværdier for luftforurening:	Virksomheder. Landbrug, andet				X	(Kvælstof, Nox, røg etc.)
	Trafikanlæg	X				
16. Vil anlægget give anledning til vibrationsgener:	Virksomheder. Landbrug, andet				X	
	Trafikanlæg, Jernbane	X				
17. Vil anlægget give anledning til støvgener:					X	
18. Vil anlægget give anledning til lugtgener:					X	

Væsentlig betydning (Sæt kryds)		Ikke relevant	JA	Bør undersøges	NEJ	Skriv bemærkninger
19. Vil anlægget give anledning til lysgener:	Virksomheder. Landbrug, andet				X	
	Vejanlæg:	X				
12. Må anlægget forventes at udgøre en særlig risiko for uheld:					X	
21. Forudsætter anlægget ændring af den eksisterende arealanvendelse:		X				Projektområdet overgår fra landbrug til skov.
22. Forudsætter anlægget udarbejdelse eller ændring af en eksisterende lokalplan for området:	Udarbejdelse:				X	
	Ændring:				X	Området er ikke omfattet af en lokalplan
23. Forudsætter anlægget ændring af kommuneplanen:	Ændringer:				X	
	Tillæg:				X	
24. Indebærer anlægget behov for at begrænse anvendelsen af naboarealer ud over hvad der fremgår af gældende kommune- og lokalplaner:					X	Projektet indebære ingen væsentlige ændringer i den måde nabo-arealer kan avendes på.
25. Vil anlægget udgøre en hindring for fremtidig anvendelse af områdets råstoffer og grundvand:					X	
26. Indebærer anlægget en mulig påvirkning af sårbare vådområder:					X	
27. Forudsætter anlægget	Rydning af fredskov	X				
	Dispensation fra Bygge- og beskyttelseslinjer				X	Projektområdet er ikke omfattet af bygge- eller beskyttelseslinjer efter nbl. §§ 16-19.
28. Vil anlægget være i strid med eller til hinder for etableringen af reservater eller naturparker:		X				
29. Kan anlægget påvirke registrerede, beskyttede eller fredede områder og arter	Nationalt				X	Skovrejsningsområdet ligger på vestsiden af et § 3 beskyttet område bestående af eng og vandhul. Det § 3 beskyttede område har desuden en grøft der anvendes til regnvandsbassin af Skanderborg Forsyning. Det beskyttede område har været besøgt flere gange og havde ved sidste besigtigelse en moderat naturtilstand https://naturereport.miljoportal.dk/735

Væsentlig betydning (Sæt kryds)		Ikke relevant	JA	Bør undersøges	NEJ	Skriv bemærkninger
						<p>396 og https://naturereport.miljoportal.dk/703131).</p> <p>Skovrejsningen holder en afstand på ca. 28 m til det § 3 beskyttede område mod syd, vest og nord.</p> <p>Skovrejsningen vurderes ikke at ændre tilstanden af det § 3 beskyttede område væsentligt og dermed kræver det ikke dispensation fra Naturbeskyttelseslovens § 3.</p> 
	Internationalt (Natura 2000)				X	Der er ikke Natura 2000-områder inden for området. Nærmeste område (N232 Lillering Skov m.v.) ligger ca. 9,7 km mod nordøst. Projektet er ikke af en karakter, der kan påvirke et Natura 2000-område på så stor afstand.
	Beskyttede arter efter bilag IV				X	<p>Eneste relevante bilag IV-art ifm. med dette projekt er stor vandsalamander. Vandhullet i den § 3 beskyttede eng kan udgøre et potentielt yngleområde for arten selvom den ikke er fundet der ved besigtigelsen i 2014 (https://naturereport.miljoportal.dk/735396).</p> <p>Stor vandsalamander er afhængig af varme relativt renvandede lysåbne yngle vandhuller uden væsentlig skygge i kombination med gode rasteområder på land. Som raste- og overvintringsområder på land anvendes skov gerne.</p> <p>Projektet vurderes ikke at påvirke vandhullets lysforhold væsentligt da skovrejsningen holder en afstand på ca. 70 m til vandhullets vandflade mod syd og vest.</p> <p>På sigt vurderes det positivt for arten at den i dag intensivt dyrkede mark konverteres til skov, som kan forbedre forholdene for stor vandsalamander udenfor ynglesæsonen.</p>

Væsentlig betydning (Sæt kryds)		Ikke relevant	JA	Bør undersøges	NEJ	Skriv bemærkninger
						Samlet set vurderes skovrejsningen ikke at ødelægge yngle eller rasteområder for bilag IV-arter.
	Danske rødliste arter				X	Der er registreret butsnudet frø i vandhullet. Arten er omfattet af gældende rødliste som næsten truet (NT). Projektet vurderes ikke at påvirke arten.
30. Kan anlægget påvirke områder, hvor fastsatte miljøkvalitetsnormer allerede er overskredet:	Naturområder:	X				
	Overfladevand:				X	
	Grundvand:				X	Projektet vurderes at have positiv påvirkning af grundvandet.
	Boligområder (støj/lys og luft) – andet				X	
	Boligområder (støj/lys og luft) – veje				X	
31. Tænkes anlægget etableret i et tæt befolket område:		X				
32. Kan anlægget påvirke:	Kulturelle landskabstræk?				X	Der er ikke udpeget områder med kulturmiljøer inden for projektområdet.
	Særlige landskabsværdier?				X	Den nordvestlige del af projektområdet ligger inden for et område, der er udpeget i kommuneplanen, som et område med særlige landskabelige interesser. Det skønnes dog, at området godt kan anvendes til skovrejsning, uden at dette medfører væsentlige negative konsekvenser for landskabsinteresser i området.
	Geologiske landskabstræk?				X	Der er ikke udpeget områder med geologiske interesser inden for projektområdet.
	Arkæologiske værdier/landskabs træk?				X	Der er ikke udpeget områder med fortidsmindearealer, eller fortidsminde kulturarvsarealer inden for projektområdet. Inden for projektområdet er der registreret to fund i portalen for Fund og Fortidsminder. Der er tale om arealer med fortidsminder, som ikke er underlagt fredning eller beskyttelse. Det ene handler om en affalds-grube fra oldtiden – registreret af Moesgård Museum i 1972. Det andet handler om

Væsentlig betydning (Sæt kryds)		Ikke relevant	JA	Bør undersøges	NEJ	Skriv bemærkninger
						en boplads fra jernalderen – registreret af Moesgård Museum i 1969.
33. Er området, hvor anlægget tænkes placeret, sårbar overfor den forventede miljøpåvirkning:					X	
34. Er der andre anlæg eller aktiviteter i område, der sammen med det ansøgte medfører en påvirkning af miljøet (Kumulative forhold):					X	
35. Er der andre kumulative forhold?					X	
36. Den forventede miljøpåvirknings geografiske udstrækning i areal:						
37. Omfanget af personer der forventes berørt af miljøpåvirkningen:						
38. Vil den forventede miljøpåvirkning række ud over kommunens område:					X	
39. Vil den forventede miljøpåvirkning berøre nabolande:					X	
40. Forventes miljøpåvirkningerne at kunne være væsentlige	Enkeltvis:				X	
	Eller samlet:				X	
41. Må den samlede miljøpåvirkning betegnes som kompleks:					X	
42. Er der stor sandsynlighed for miljøpåvirkningen:					X	
43. Er påvirkningen af miljøet –	Varig?:				X	
	Hypig?:				X	

Væsentlig betydning (Sæt kryds)		Ikke relevant	JA	Bør undersøges	NEJ	Skriv bemærkninger
	Irreversibel?:				X	
Giver resultatet af screeningen anledning til at antage, at det anmeldte projekt vil kunne påvirke miljøet væsentligt, således at der er VVM - pligt:					X	<p>Der er ikke Natura 2000-områder inden for området.</p> <p>Skovrejsningen vurderes ikke at ændre tilstanden af § 3 beskyttede områder væsentligt.</p> <p>Skovrejsning vurderes ikke at medføre væsentlige negative konsekvenser for landskabsinteresser i området.</p> <p>Der er ikke udpeget områder med geologiske interesser inden for projektområdet.</p> <p>Der er ikke udpeget områder med kulturmiljøer inden for projektområdet</p> <p>Der er ikke udpeget områder med fortidsmindearealer, eller fortidsminde kulturarvsarealer inden for projektområdet.</p> <p>Skovrejsningen indebærer ikke en påvirkning af sårbare vådområder, eller påvirker områder med overfladevand, hvor fastsatte miljøkvalitetsnormer allerede er overskredet.</p> <p>Projektet vurderes at have positiv påvirkning af grundvandet.</p> <p>På baggrund af ovenstående argumenter, vurderer Skanderborg Kommune at projektet grundet dets art, dimension eller placering ikke medfører væsentlige indvirkninger på miljøet.</p>

Dato: 1/8-2024

Sagsbehandler: Caroline Bach Orlien